

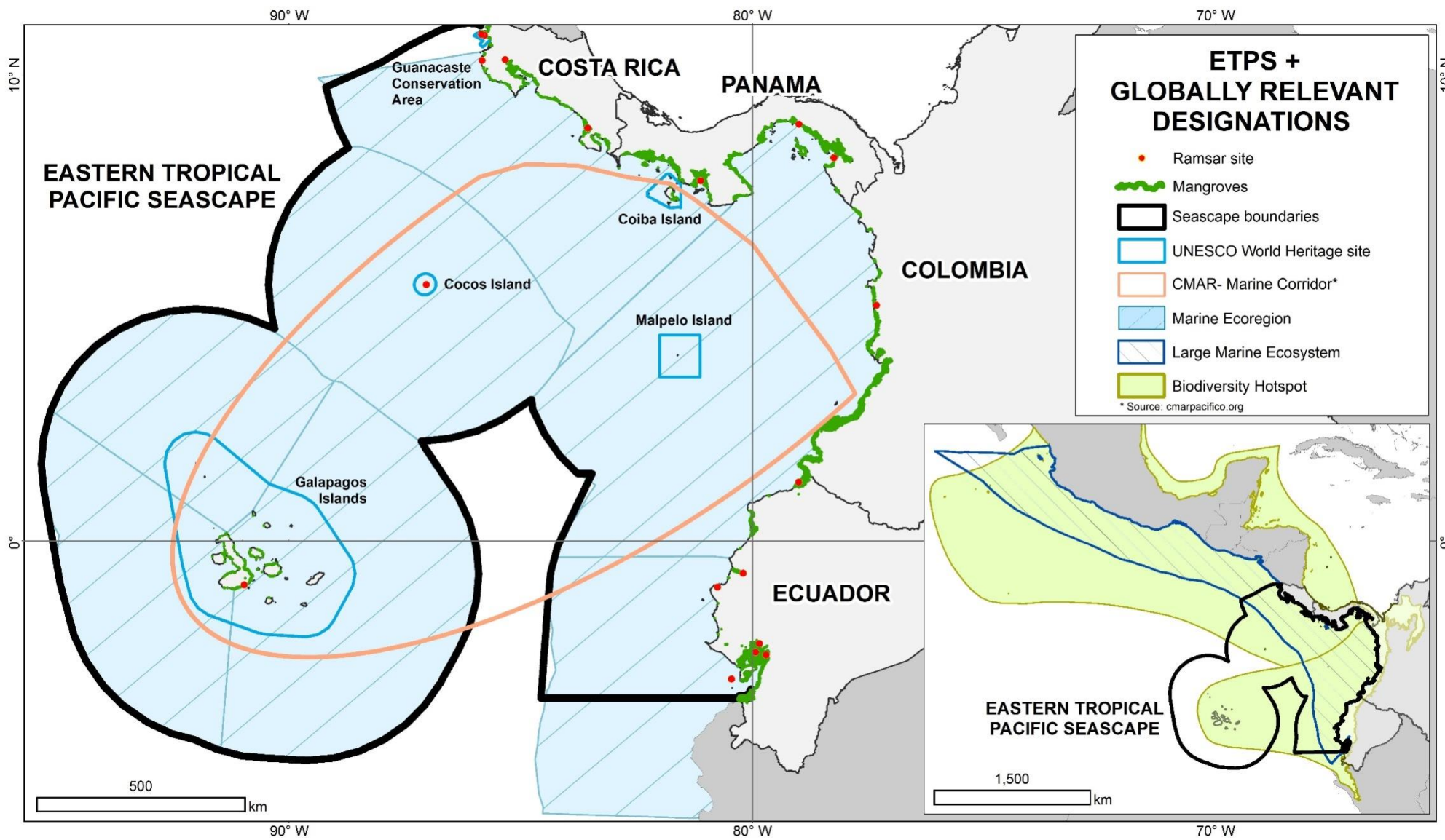


Proyecto ETPS Manglares 2016-2018

“Mejoras en la conservación de los manglares en todo el Pacífico Tropical Oriental (ETPS) a través el desarrollo coordinado y la implementación de estrategias regionales y nacionales”

Medium Sized Project (MSP)
\$1 900 810 USD
2 años de implementación
(2016 – 2018)
INICIO: 1 de Octubre 2016





>3,200,000 ha respaldado en nuevos Áreas Protegidas Marinas y de Manejo.

↑ 5.6% /año en turismo con base en la naturaleza*

> 242,000 personas involucradas en la industria pesquera local

* 2011-2016

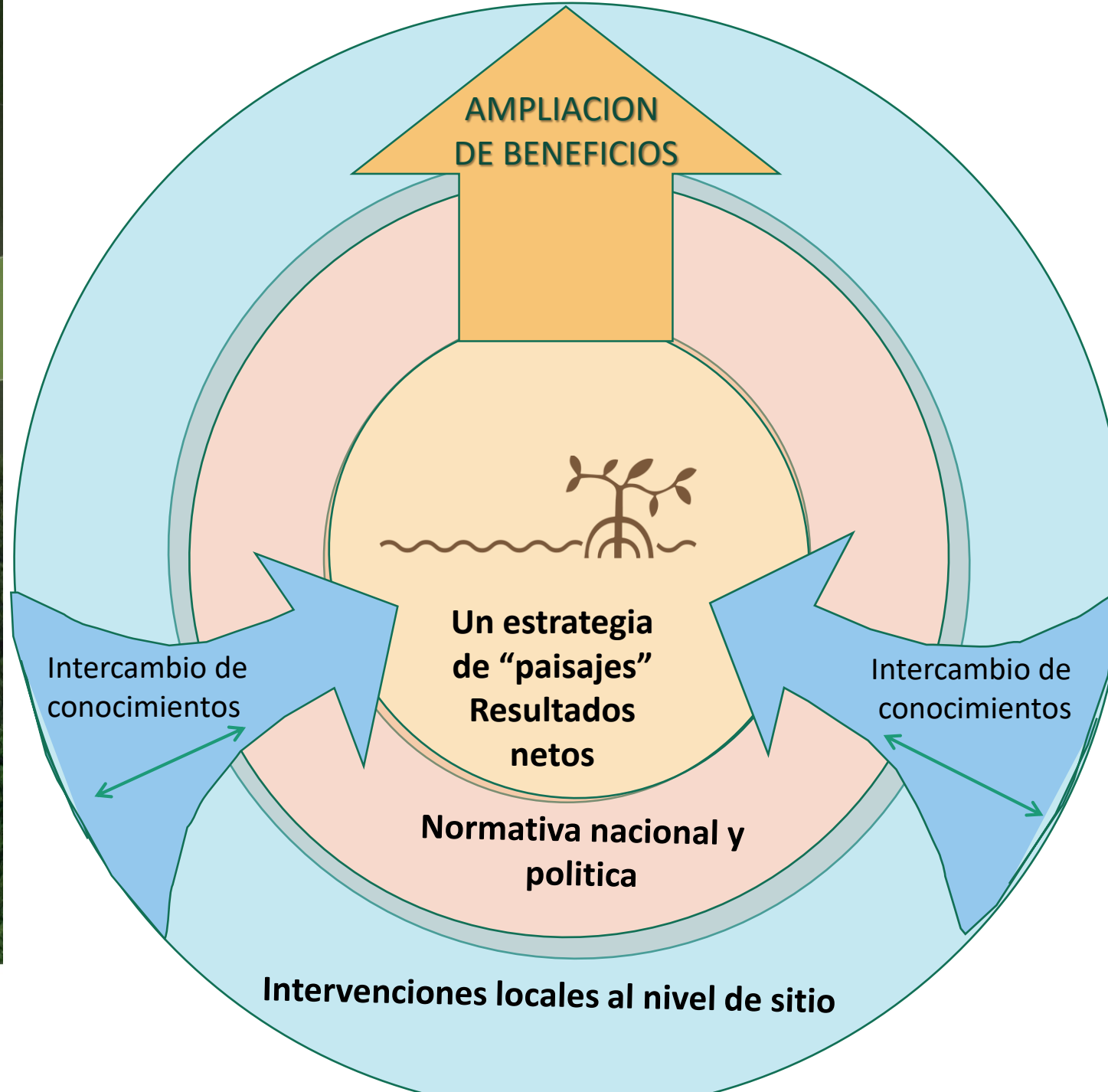
655.344 HA DE MANGLAR

COSTA RICA
PANAMÁ
COLOMBIA
ECUADOR

Cuatro países trabajan juntos
para promover la conservación y uso sostenible de
655.344 hectáreas de manglar en el
Pacífico Este Tropical (ETPS)

#JuntosPorElManglar

ESTEBAN BARRERA



AVANCES AL NIVEL REGIONAL (C1)



PLAN DE ACCION REGIONAL DE MANGLARES DE LA CPPS

Implementación del Plan Regional de Manglares Dic 2016- 2018+:

- Finalización del Plan, publicación y su difusión.
- Incorporación y participación de Costa Rica en el GEM (país no-miembro de la CPPS).
- Cuatro reuniones del Grupo Experto en Manglares (GEM) inc. informes y seguimiento.
- Gestión en la Agenda técnica del GEM con los países según el Plan de Trabajo 2017-18.
- Sitio web CPPS-Par manglares actualizado.
- Evaluación del PAR-Manglares luego de 2 años de implementación.

COMUNICACIONES

- Protocolo interno, línea grafica, materiales para los eventos etc.
- Campana y mensajes con serie de infográficos regionales y nacionales para el día internacional del ecosistema de manglar 2018.
- Sitio web de proyecto (www.gefmanglaresetps.org en producción para referencia, como requisito GEF y para colocación de recursos para los socios.
- Revista del proyecto (en producción Dic 2018).





VOCES DEL MANGLAR

Trabajando juntos por la conservación de los manglares para el futuro de las poblaciones locales en Costa Rica, Panamá, Colombia y Ecuador.

2018




SOMOS 4 PAÍSES
TRABAJANDO JUNTOS POR
LA CONSERVACIÓN
DEL MANGLAR

COSTA RICA

Los manglares en Costa Rica tienen una amplia distribución desde la costa del Pacífico en Puerto Soley en la región Chorotega, hasta la desembocadura del río Coto Colorado en la región Brunca. En la costa caribeña, los encontramos en menor proporción, representando el reducto del ecosistema para esta región.

Se calcula que la extensión de los manglares disminuyó un 27% en los últimos 20 años en Costa Rica. Los impactos directos e indirectos están relacionados a la contaminación por agroquímicos, el cambio en el uso del suelo aportando sedimentos, y pérdidas de cobertura asociadas al desarrollo ilegal de infraestructura en la zona de litoral. Sin olvidar los efectos del cambio climático.

Los manglares son vitales para la población costarricense, que se beneficia por los servicios de regulación del clima, la protección costera y la pesca. Por esta razón, el Estado costarricense realizó un primer esfuerzo para estimar los servicios ecosistémicos de los manglares, y como resultado de estos estudios se calcula el valor total de los servicios ecosistémicos de los manglares de Costa Rica en US\$1.5 billones por año.



Manglares y políticas nacionales

Costa Rica coordina esfuerzos y acciones en el marco del Plan Estratégico de la Convención de Ramsar, como tratado internacional para la conservación y uso racional de los humedales, incluyendo manglares. Se cuenta con un mecanismo nacional de asesoramiento de humedales establecido en la normativa (el Consejo Nacional de Humedales); un proceso de actualización del inventario nacional de humedales incluyendo levantamiento de los ecosistemas de manglar, fundamentos científicos para definir, medir e implementar acciones sobre el carbono azul; identificación de valoraciones de los servicios ecosistémicos para 7 sitios Ramsar; planes de manejo para el aprovechamiento de recursos en manglares y propuesta de protocolo de monitoreo. Todas estas acciones corresponden a la implementación de la Política Nacional de Humedales y Política Nacional del Mar.

¿Qué es Ramsar?

La Convención sobre los Humedales, llamada la Convención de Ramsar, es un tratado intergubernamental que sirve de marco para la acción nacional y la cooperación internacional en pro de la conservación y el uso racional de los humedales y sus recursos.

Resultados clave

Número de beneficiarios
153,000

Hectáreas de manglar
20,739

Valor promedio de manglares del Golfo de Nicoya
\$470 millones por año

AVANCES AL NIVEL REGIONAL (C1)



HERRAMIENTAS

- Informe priorización de necesidades de capacitación (CPPS-GEM Nov 2017).
- Informe resumen “scoping” sobre implementación de las Cuentas Ecosistémicas Experimentales de Manglar en los países del ETPS y Perú con informes síntesis sobre estudios de valoración y capas SIG nacionales de soporte (Duke/ Dr. Cesar Viteri).
- Manual de Carbono Azul (adaptación para América Sur por Dr. Miguel Cifuentes).
- Informe revisión de políticas y normativa que afecta manglares entre los 4 países de la ETPS (Dr. Jorge Cabrera).
- Actualización del recurso SPINCAM con información geoespacial relacionado con manglares (CPPS IOC-UNESCO/ Flanders)
- Blue Forests toolkit – referencia para países sobre aplicación de herramientas en los bosques azules (disponible febrero 2019 en colaboración con el proyecto GEF-BF).
- Memorias/ recursos de los eventos intercambios de Experiencias en Manglares.



AVANCES AL NIVEL REGIONAL (C1)



CAPACITACION.

- Taller sobre ordenamiento espacial con la IOC-UNESCO (Jul 2017).
- Taller sobre estandarización en pesquerías de la concha negra (CPPS Nov 2017)
- Taller de restauración en manglares de Costa Rica con participación externa (CI-Costa Rica y MINAE Oct 2018)

INTERCAMBIO REGIONAL DE EXPERIENCIAS;

Tres eventos de intercambio de experiencias dentro el viaje.

- Foro I: Santiago de Veraguas, Panamá (46 expertos, >240 personas)
- Foro II: Guayaquil , Ecuador (intercambio entre comunidades > 60 personas + GEM)
- Foro III: San Jose, Costa Rica (GEM + expertos, >70 personas)

INTERCAMBIOS BI-LATERALES

- Panamá con Ecuador (concesiones)
- Colombia con Ecuador (concesiones)



INDICADORES (M&E)

AVANCES APOYADOS AL NIVEL NACIONAL (C2)



- **Panamá** revisó e integró una política de humedales y dos reglamentos (julio 2018).



- **Costa Rica** cuenta con una nueva política y Consejo de humedales.



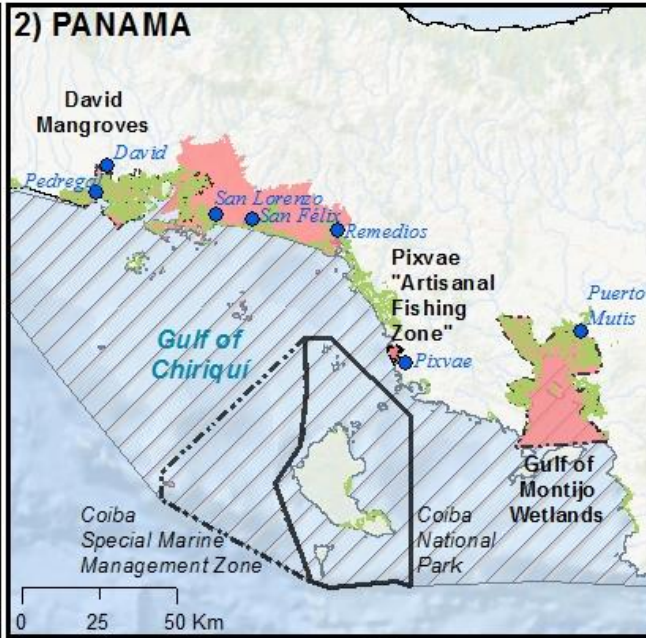
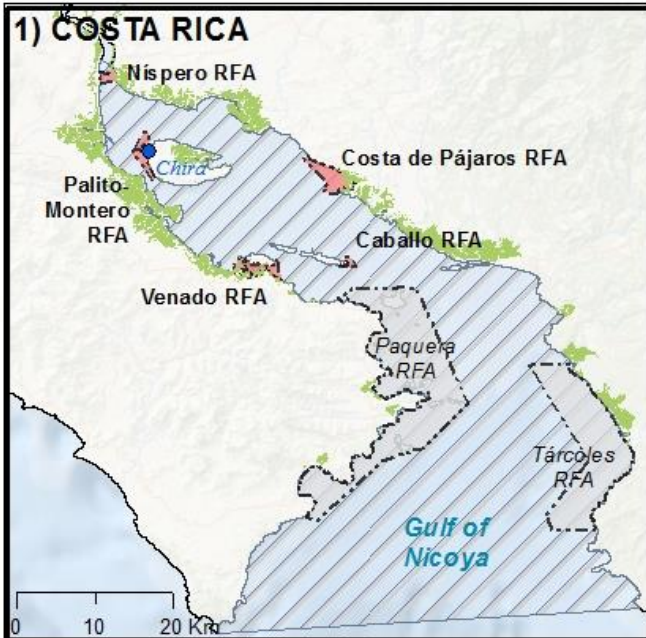
- **Colombia** - la política nacional de manglares fue finalizada durante la fase de PPG y actualizada luego con validación de la política con las autoridades ambientales departamentales con apoyo de talleres nacionales en Gorgona Nov 2017 [y Nov 2018];



- **Ecuador** - nuevas inclusiones específicas de manglares y apoyo en establecer el código orgánico ambiental (12 de abril de 2018) y resoluciones ministeriales para acuerdos de uso sustentable y custodia de recursos para 3 asociaciones locales de pesca (005/2018; 006/ 2018; 007/2018).

Un plan nacional del manglar (sea aprobado en diciembre de 2018)





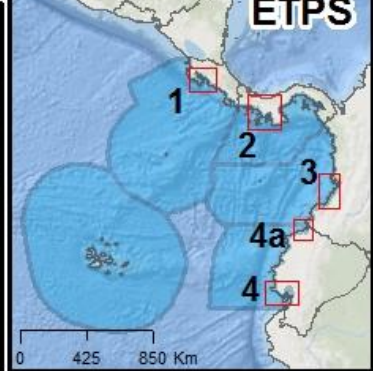
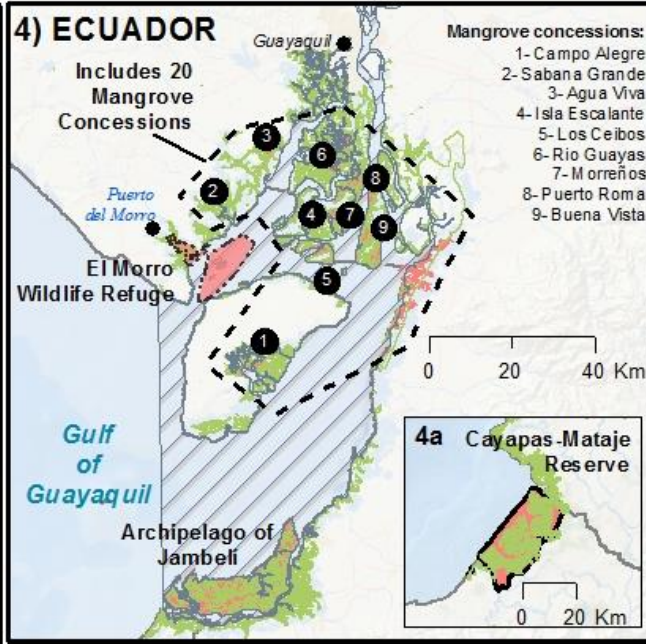
ETPS MANGROVE RECOVERY AREAS

Map Key:

- Mangrove area of interest
- Mangrove habitat
- Focal mangrove area
- Mangrove community

Management Area Designation

- Fully protected MPA
- Multiple Use Management Area



CONSERVATION INTERNATIONAL

etps
Eastern Tropical Pacific Seascape

The designation of geographic entities does not imply the expression of any opinion concerning the legal status of any entity represented and is intended only for representation purposes.
Map produced by ETPS program.
Cartography: Christian Leovic
June 2016



AVANCES AL NIVEL LOCAL (C3)



- **Colombia** apoyó la gestión y conservación de manglares en 2 comunidades étnicas (a) CVC/Bazan Bocana parcelas de restauración comunitaria y (b) en la Comunidad SIA indígena (Cauca) a través de la publicación de su propia guía de restauración autónoma. El apoyo a la EPA y el CVC ha dado como resultado una actualización de la situación de los manglares en la bahía de Buenaventura y en Isla ají, Yurumanguí, Cajambre y Naya como herramienta para una gestión eficaz en la región (3);



- **Ecuador** está llevando un ejercicio de planificación espacial Marina con partes interesadas para el Golfo de Guayaquil, proporcionando recomendaciones para la concesión de socio-manglares financiamiento a largo plazo entre gobierno local y planificación de la responsabilidad social con el sector (camarón) + desarrollo de un plan de producción de almejas negras con la comunidad de manglares concesionarios El Morro (3).



AVANCES AL NIVEL LOCAL (C3)



- **Panamá** trabajó en alternativas productivas para el desmontaje de la corteza de manglar en Chiriquí, recomendaciones de manejo para la adaptación climática en el Golfo de Chiriquí, educación con líderes y estudiantes través del programa “Golfos Vivos” y una línea base + soporte a la propuesta para un corredor administrado de R2R altitudinal (Gualaca-fortuna) (3 iniciativas);



- **Costa Rica** proporcionó recomendaciones para la integración de los planes locales de manejo del Golfo de Nicoya (con consideraciones Ridge to Reef) (1);

INDICADORES DE GESTION (M&E)

- Hasta la fecha ha cumplido y excedido los índices de gestión por cada componente (ref. participación y actividades casi doble)
- Podemos reportar que hasta la fecha (el Q2 del segundo año) la Agencia GEF lo ha calificado el proyecto por “**Implementation Progress**” y “**Development Objective**” como “**Highly Satisfactory**”.





- Finalizar el sitio del Proyecto GEF (memoria, recurso y referencia para GEF de los avances del Proyecto) con vínculos con el sitio de la CPPS PAR Manglares y la revista del proyecto.
- Tramitar y recibir los certificados de cofinanciamiento de cada país socio, CI, CPPS y UNESCO-Quito para el periodo Oct 2017 – Dic 2018 (incluyendo periodo del No-Cost Extension).
- Iniciar y cumplir con la evaluación terminal (un mes enero – marzo 2019)

“N. EL CDP apoya dar seguimiento trimestral sobre los avances del proyecto y para la elaboración de un concepto para GEF 7 IW. Es importante demostrar a GEF la coordinación regional previa. (video conferencia).

O. El CDP recomienda adelantar conversaciones con el punto focal IW del GEF para presentar lo adoptado en esta reunión, con el acuerdo de los países de iniciar una propuesta para GEF 7 IW. Se encarga al Director de Conservación Internacional (División de las Américas) de dicha gestión.”

- Acuerdos del Reunión Comité Directiva del Proyecto Bogotá Nov 2017



PROPUESTA SEGUIMIENTO FASE II 2019+



- Clausurar satisfactoriamente el Proyecto actual con la Agencia hasta Marzo 2019.
- Aprovechar el GEM como Foro Técnico de la región para dar insumos y dimensionar un concepto preliminar de **continuación** (alcance y expectativas) basado en las necesidades de los países para luego sociabilizarlo internamente.
- Confirmar las condiciones para avanzar la aplicación con GEF-SEC:
 - Socios claves, Agencia de Proyecto, Agencia para la Ejecución.
 - **Nota:** GEF-SEC solo aprobará un proyecto IW7 en esta región.
 - Fondos IW-7 son **adicionales** a los desembolsos STAR.
- A través del proceso más adecuado, confirmar con los puntos nacionales GEF y Ministerios correspondientes su interés e intención de apoyar un Fase II del Proyecto Manglares/ Humedales de GEF 7 Aguas Internacionales (ser discutido).
- Conseguir cartas de intención por país y la evaluación final por la Agencia WWF-GEF del presente proyecto (marzo 2019). Con estos antecedentes se puede proceder a dimensionar y gestionar el PIF/ fase PPG (con un comité técnico multi-país).



CO-FINANCIAMIENTO YEAR 1



Reporting Office/Organization	Amount Anticipated Overall (A)	Amount Contributed During Current Reporting Period	Amount Contributed To Date (B)	Balance (A-B)	% to total commit	Remarks
1 Conservation International	\$ 1,286,655.00	998,639.00	\$ 998,639.00	\$ 288,016.00	78%	Most cost match in Year 1 - weighted to Yr1
2 CPPS	\$ 500,000.00	256,641.10	\$ 256,641.10	\$ 243,358.90	51%	On track
3 UNESCO-Quito	\$ 250,000.00	125,000.00	\$ 125,000.00	\$ 125,000.00	50%	On track
4 MINAE-Costa Rica	\$ 210,000.00	31,261.00	\$ 31,261.00	\$ 178,739.00	15%	Low % reported Jan 18
5 MiAmbiente Panama	\$ 125,000.00	202,723.00	\$ 202,723.00	\$ (77,723.00)	162%	Significant increase in committed funds
6 MADS Colombia	\$ 145,194.00	29,635.00	\$ 29,635.00	\$ 115,559.00	20%	82,320,000 COP in USD equivalent @2777.8 COP:USD Jan 18
7 MAE Ecuador	\$ 2,000,000.00	1,177,782.00	\$ 1,177,782.00	\$ 822,218.00	59%	On track

