

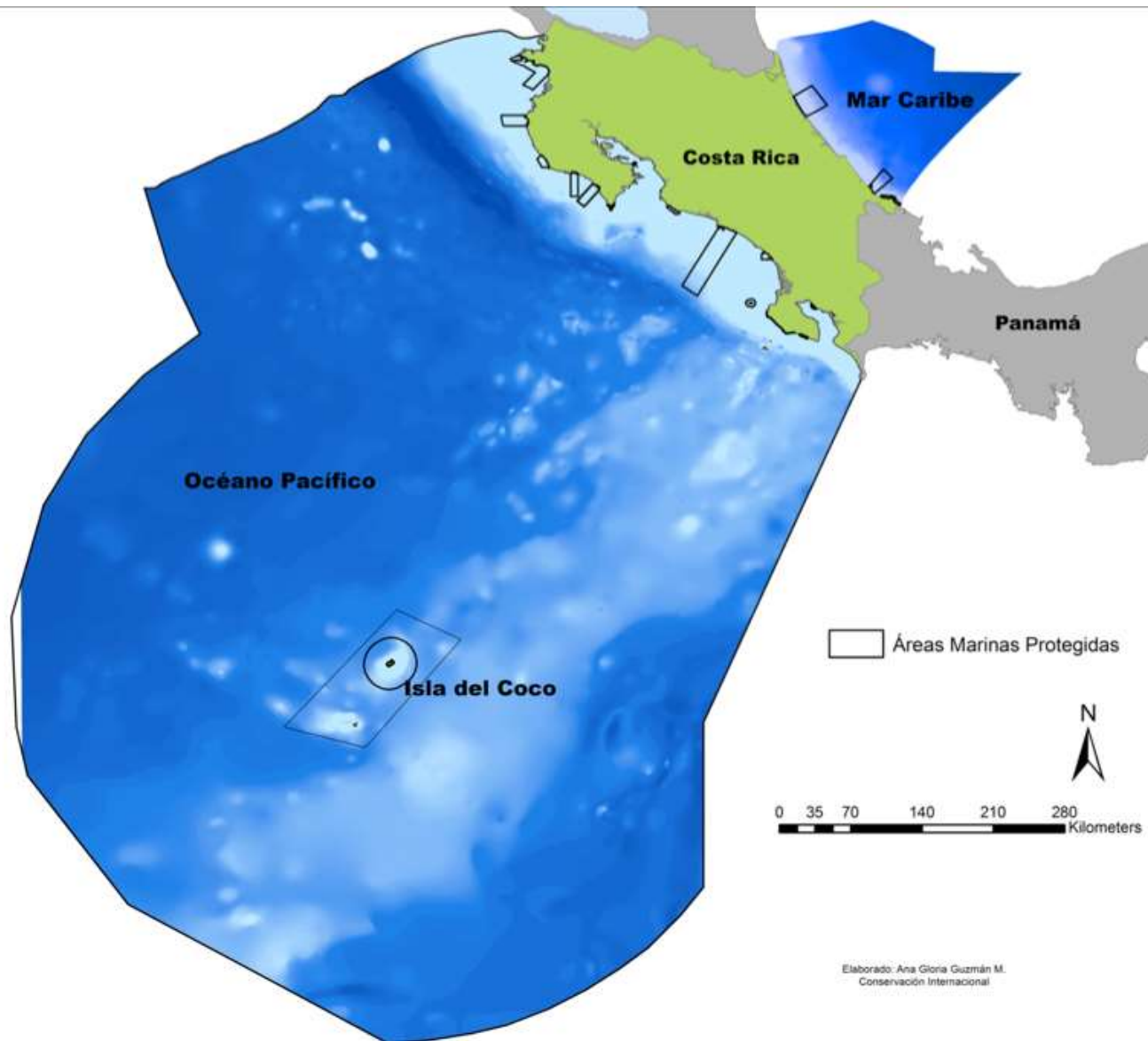


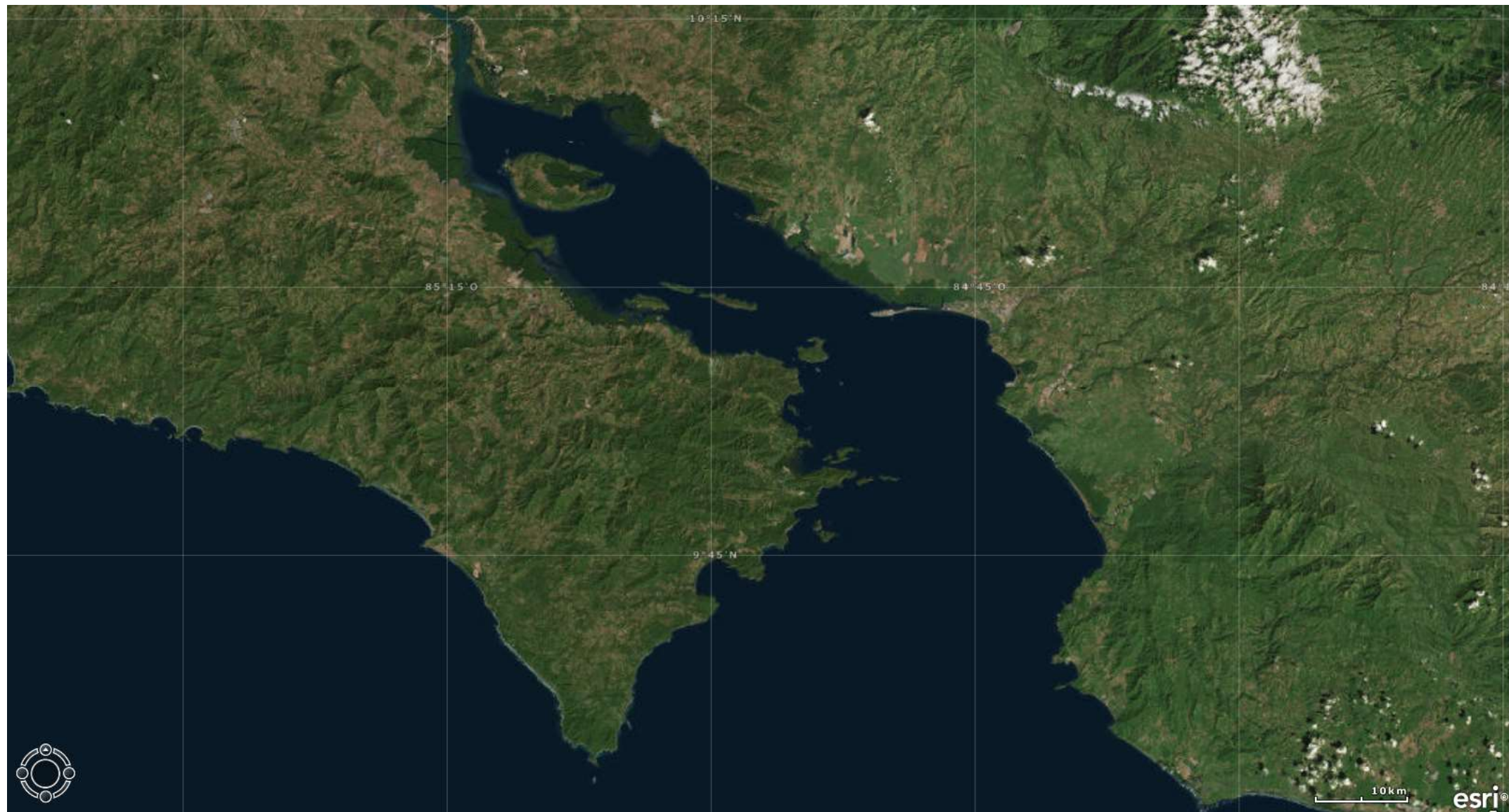
Gestión participativa de los ecosistemas de manglar en Isla Chira, Golfo de Nicoya

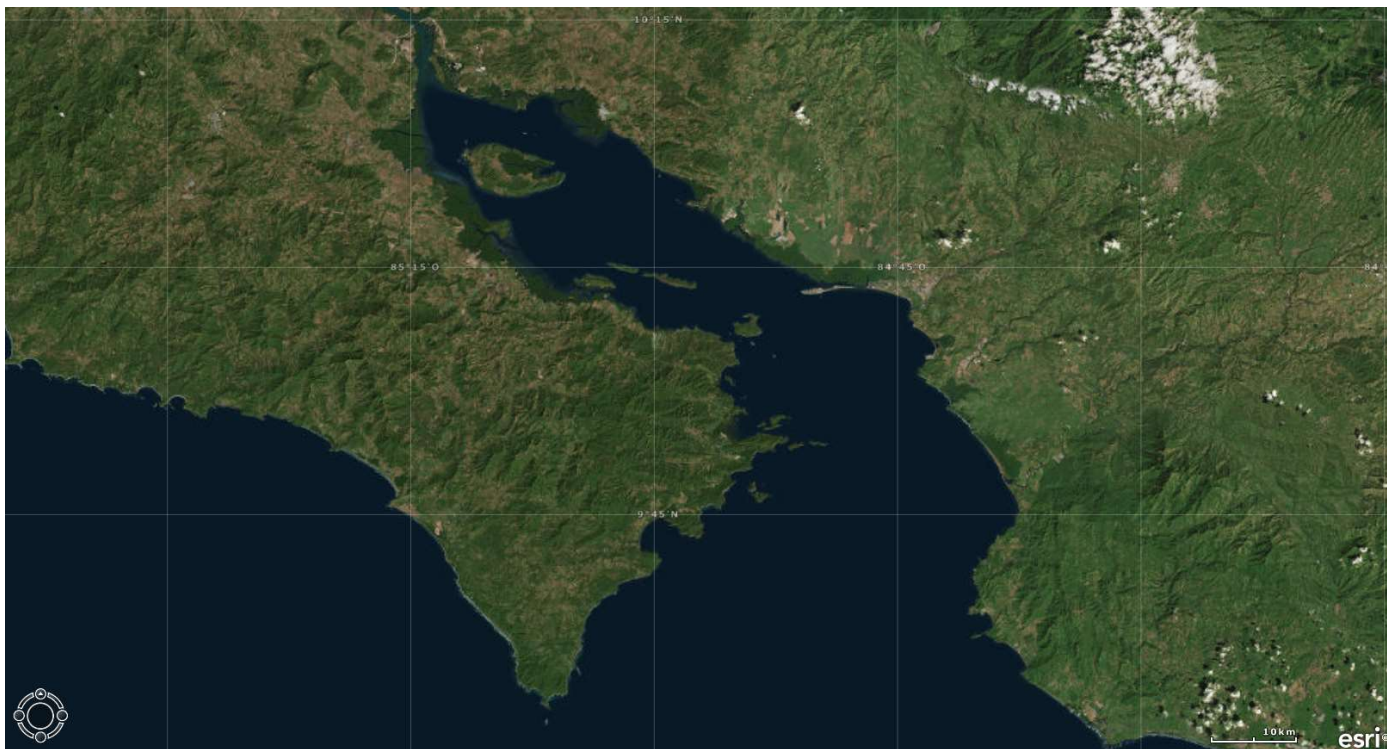
Taller de Intercambio Comunitario Regional de Manglares

Guayaquil, Ecuador
julio de 2018









El manglar y las comunidades del Golfo de Nicoya

- 1 540 Km²
- 183 000 personas
- 20 000 ha manglar
- Pesca y moluscos



El manglar y las comunidades del Golfo de Nicoya

Isla Chira

1 600 habitantes

43 Km²

1 100 ha manglar



El manglar y las comunidades del Golfo de Nicoya

Isla Chira

Pesca (peces y crustáceos)

Moluscos

Protección costera

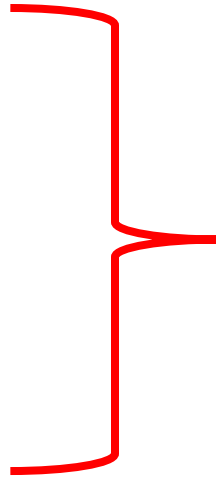
Turismo



El manglar y las comunidades del Golfo de Nicoya

Isla Chira

Pesca (peces y crustáceos)
Moluscos
Protección costera
Turismo



sobreexplotación
captura ilegal, tala
tala
tala, contaminación



Gestión de los ecosistemas de manglar Isla Chira

Pesca (peces y crustáceos)
Moluscos
Protección costera
Turismo



Medidas de conservación y manejo

Gestión de los ecosistemas de manglar

Isla Chira

Medidas de conservación y manejo

- Protección y rehabilitación zonas deterioradas
- Manejo recursos extraíbles (moluscos)
- Capacitaciones (turismo, especies, educación ambiental)



Gestión de los ecosistemas de manglar

Isla Chira

Participación comunitaria en el plan de manejo e investigación

- Manglares
- Piangua



Gestión de los recursos pesqueros Isla Chira

Medidas de manejo para la pesca
responsable

1er Área Marina de Pesca
Responsable

Medidas de manejo voluntarias

Seguimiento = Comunidades +
Instituciones + Organizaciones



Rehabilitación de manglar

Actividades alternativas

Procesos de manejo Institucional

Generación de datos

Medidas de manejo de la pesca



Uso sostenible de los recursos naturales por parte de las comunidades locales de manera indefinida



A serene sunset scene over a body of water. The sky is filled with dramatic, dark clouds, with the sun setting behind them, creating a vibrant orange and yellow glow. The water reflects this light, creating a shimmering path. In the foreground and middle ground, several boats are silhouetted against the water. On the left, a larger boat with a canopy is prominent. To the right, a smaller boat is near a larger structure that looks like a dock or a small pier. In the background, a range of mountains is visible under the twilight sky.

MUCHAS GRACIAS!

jquiros@conservation.org